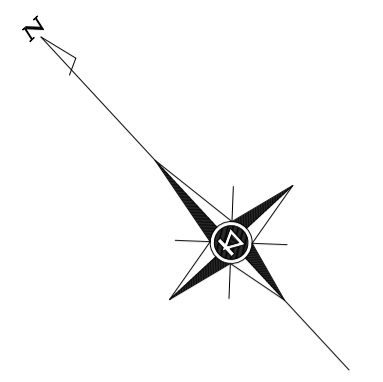



# 計画平面図



計画延長 L=312.79m

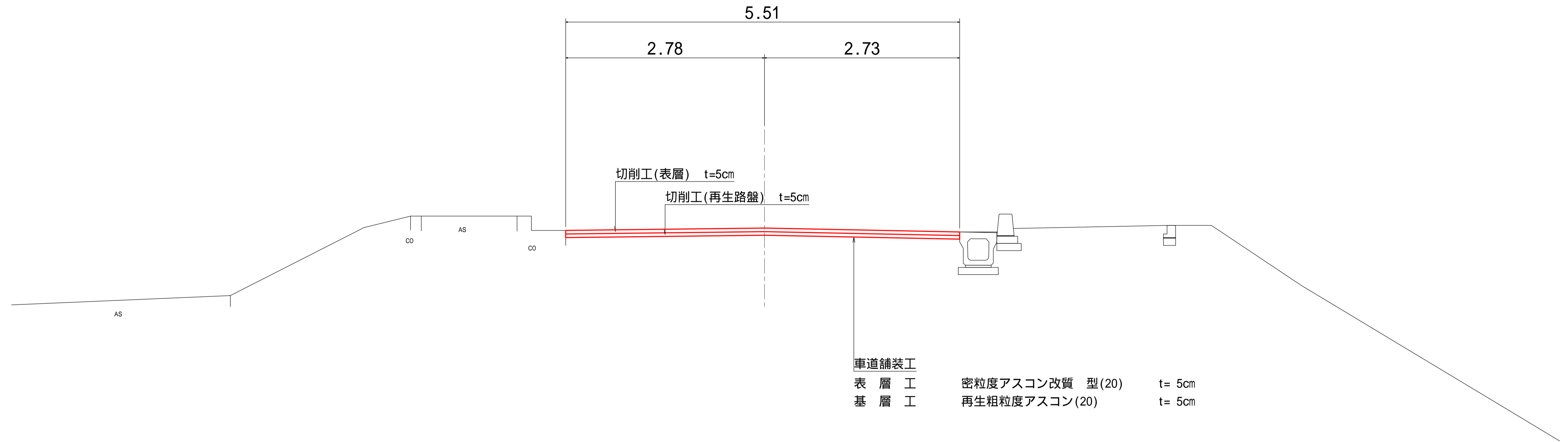
舗装工 A=1777.9m<sup>2</sup>



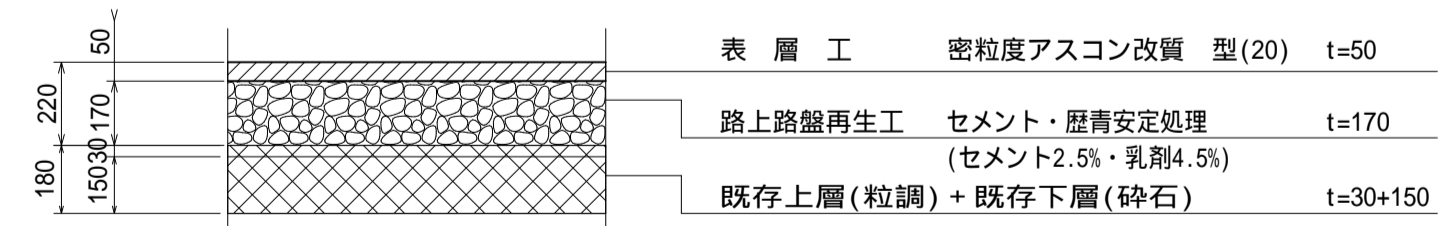
工事名	令和8年度 町道鍋田川線舗装修繕工事		
図面名	計画平面図		
作成年月日	令和8年4月		
尺度	1:500 (A1)	図面番号	1
会社名			
事業者名	木曾岬町		

# 標準横断図

NO.9



## 既設舗装 舗装構成 S=1:20

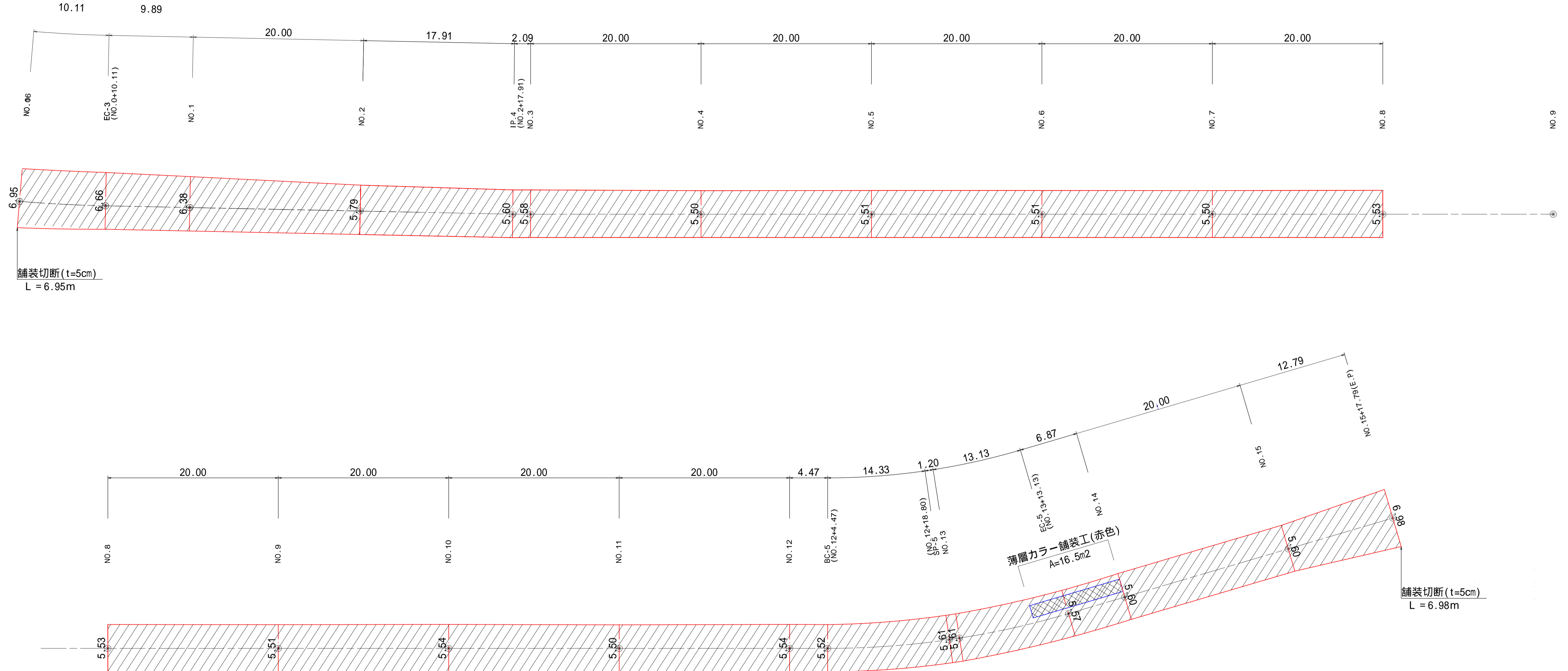
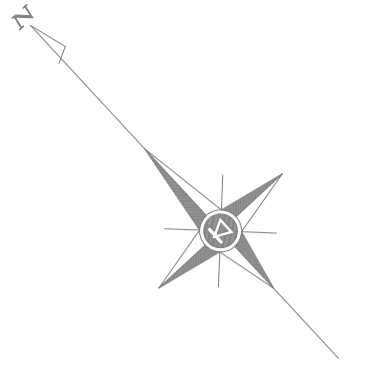


横断勾配は施工前に事前測量を行い、監督員と協議のうえ決定する事。

工事名	令和8年度 町道鍋田川線舗装修繕工事		
図面名	標準横断図		
作成年月日	令和8年4月		
尺度	1:30 (A1)	図面番号	2
会社名			
事業者名	木曾岬町		

# 舗装工展開図

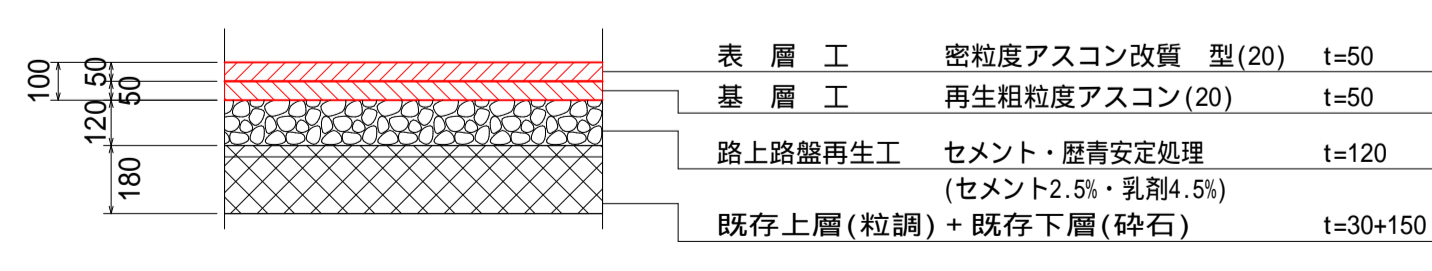
A1 1:250  
A3 1:500



舗装切断 (t=5cm)  
L = 6.95m

舗装切断 (t=5cm)  
L = 6.98m

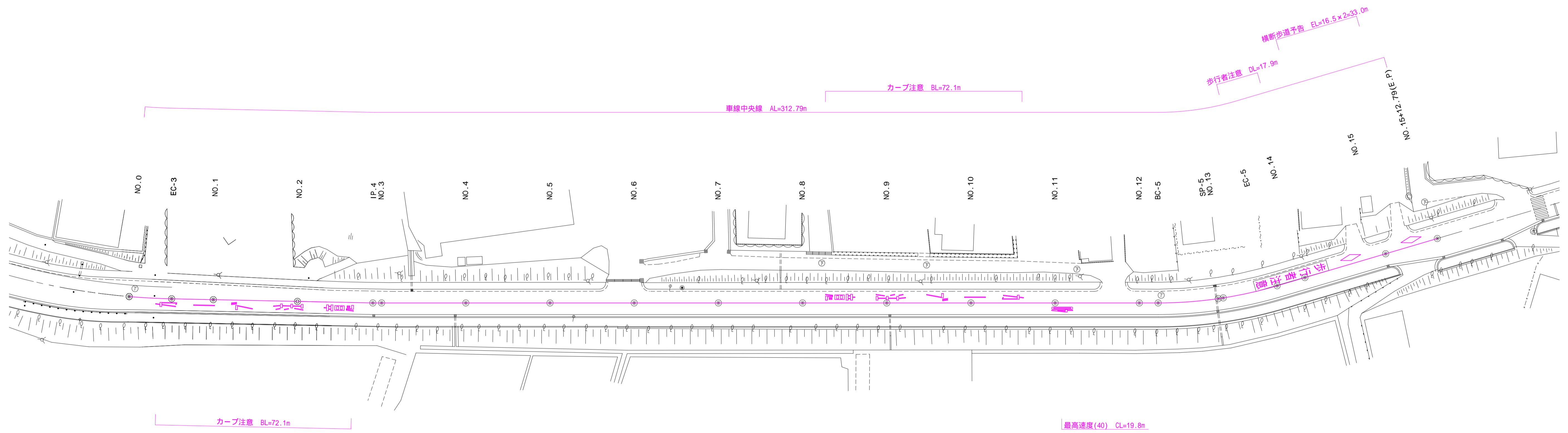
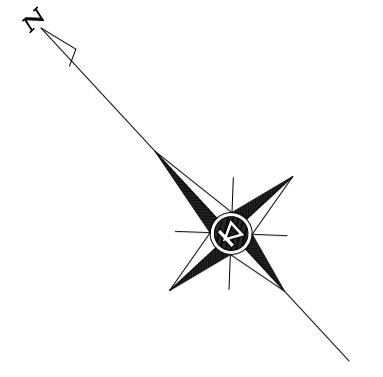
## 車道舗装工 S=1:20



舗装工凡例		
名称	記号	備考
車道舗装工		t=5cm+5cm
薄層カラー舗装工		

工事名	令和8年度 町道鍋田川線舗装修繕工事		
図面名	舗装展開図		
作成年月日	令和8年4月		
尺度	1:500 (A1)	図面番号	3
会社名			
事業者名	木曾岬町		

# 区画線工図



記号	名称	規格	備考
A L	車道中央線	実線 W=15cm	黄色
B L	カーブ注意	矢印・文字・記号 W=15cm換算	白色
C L	最高速度	矢印・文字・記号 W=15cm換算	黄色
D L	歩行者注意	矢印・文字・記号 W=15cm換算	白色
E L	横断歩道予告	矢印・文字・記号 W=15cm換算	白色

工事名	令和8年度 町道鍋田川線舗装修繕工事		
図面名	区画線工図		
作成年月日	令和8年4月		
尺度	1:500 (A1)	図面番号	4
会社名			
事業者名	木曾岬町		